

Requalification de l'Avenue Michel Rambaud

Réunion d'information du 15 décembre 2021
Présentation du planning des travaux



Maitrise d'œuvre

Artelia / Citté Claes



Entreprises

Voirie, Réseaux divers - Espaces verts

Eiffage Route / Cajev



Paysagiste
Pépiniériste

Ville de Luçon – Requalification de l’Avenue Michel Rambaud

Caractéristiques Principales

- Environ 700ml de voirie
- 5 600m² de chaussée et pistes cyclables
- 1 400ml de bordures béton coulées de types T4/CS1 (vue 2cm)
- 5 000m² de trottoirs et stationnements
- 70 places de stationnements
- 126 arbres
- 1 radar pédagogique solaire

Principes d'aménagement

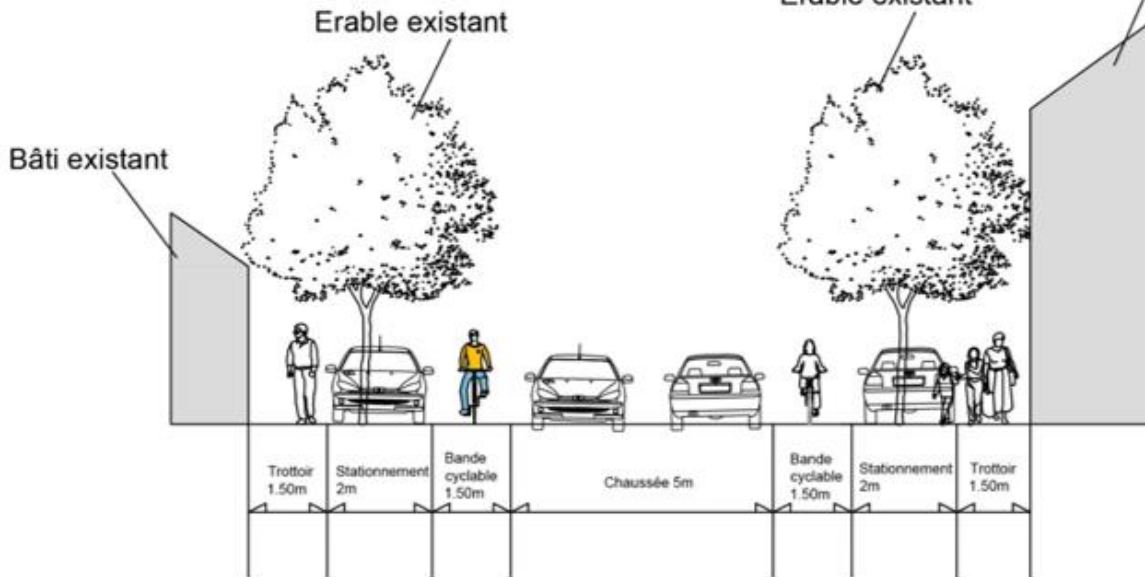


Éléments existants :

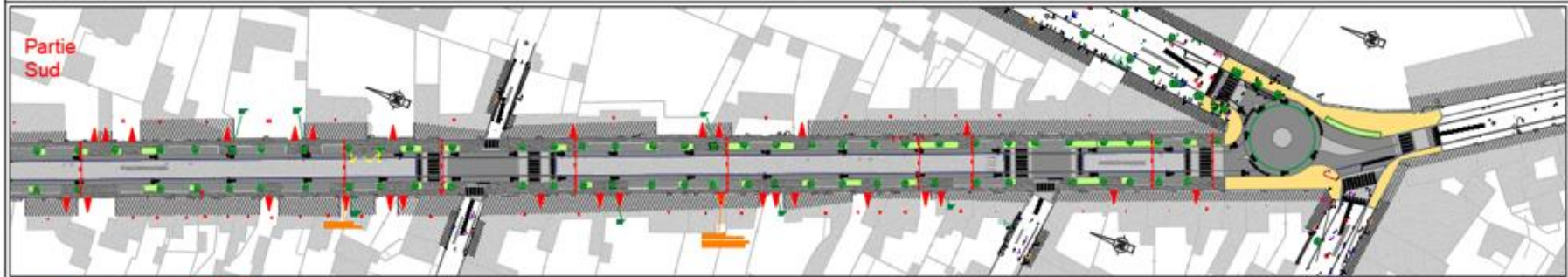
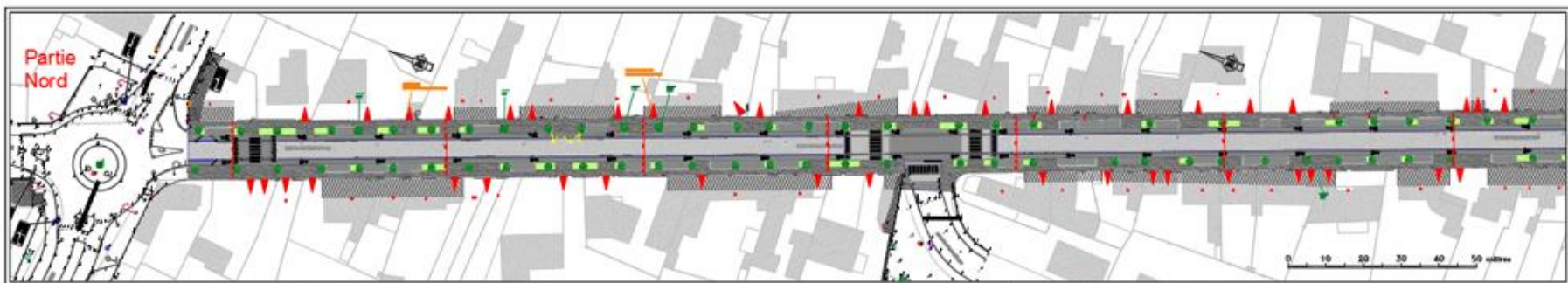
-  Arbre
-  Accès véhicule
-  Stationnements existants (60 places)

Éléments projetés :

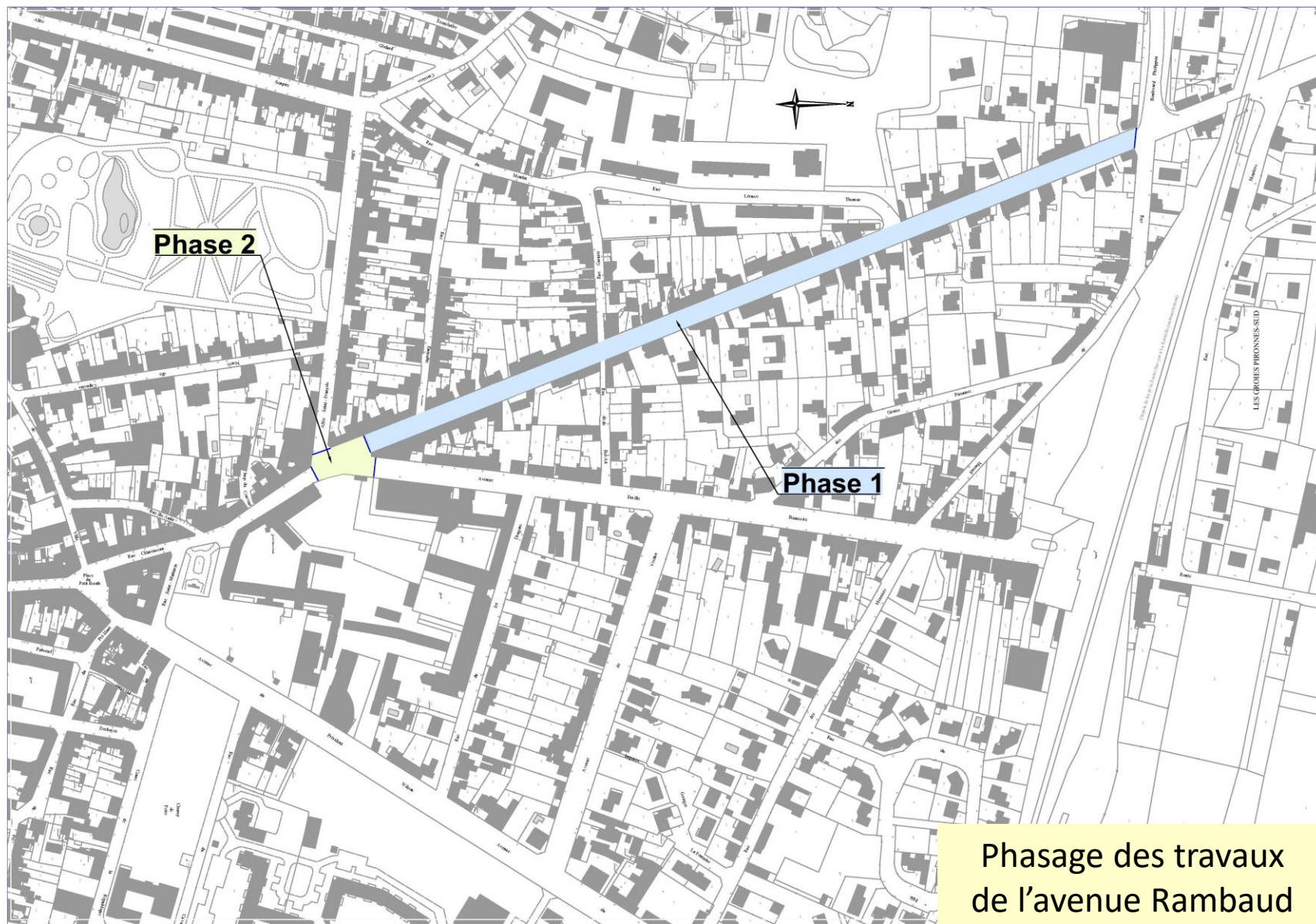
-  Trottoir en béton désactivé
-  Trottoir en enrobé.
-  Bandes cyclables et chaussée en enrobé
-  Chaussée en enrobé grenailé
-  Ré sine gravillonnée grise
-  Massifs de plantations



3

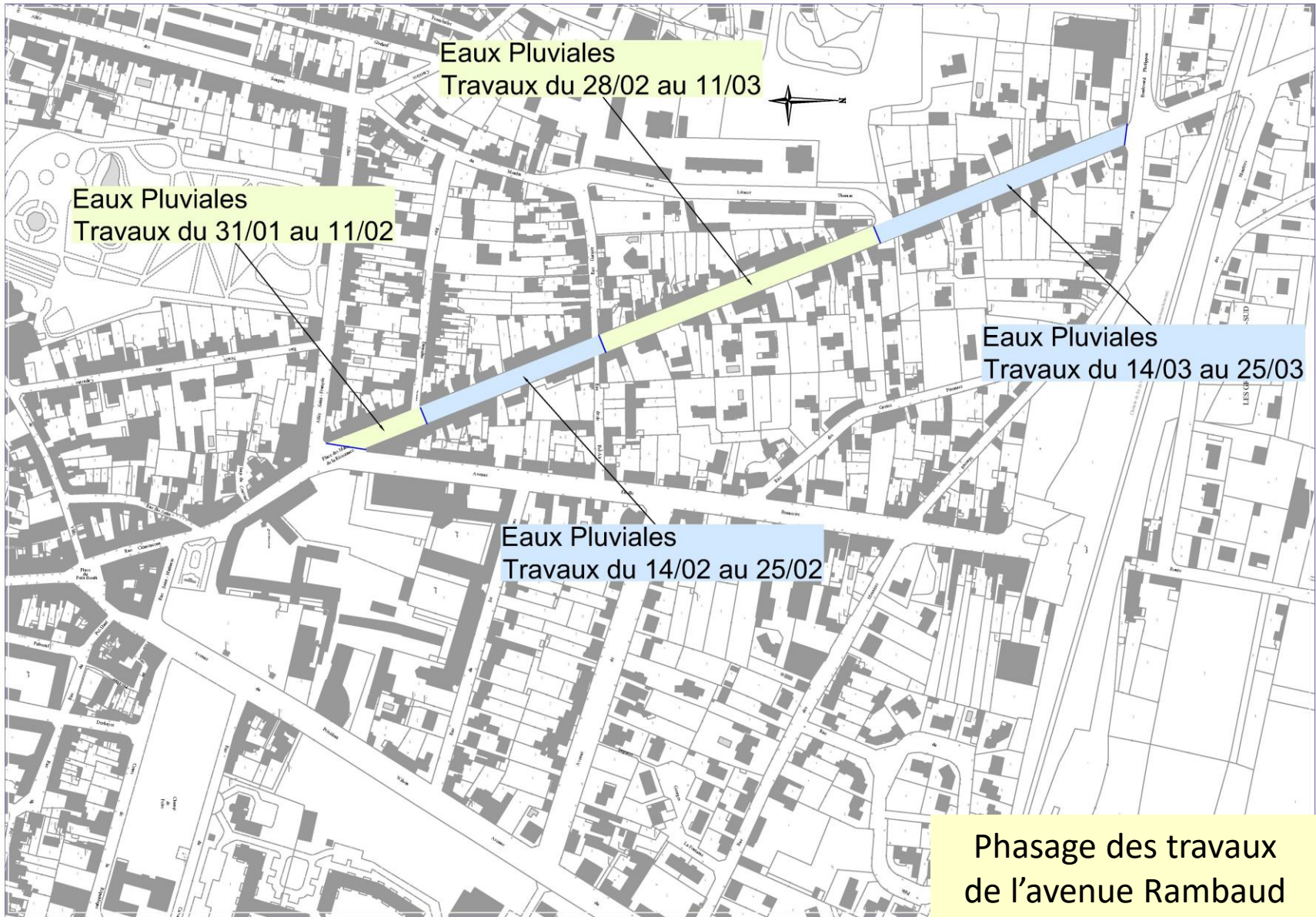


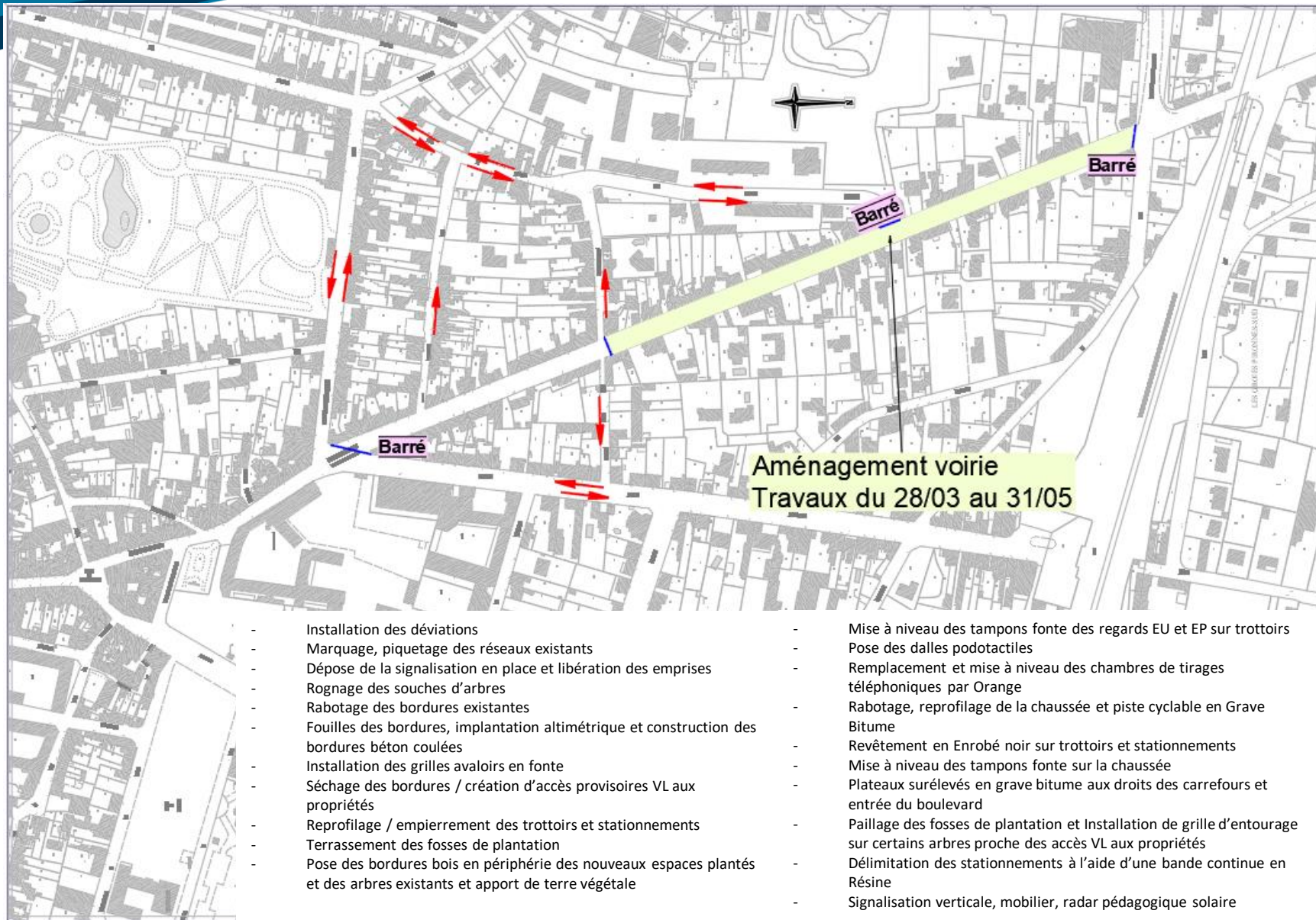
Requalification de l'Avenue Michel Rambaud

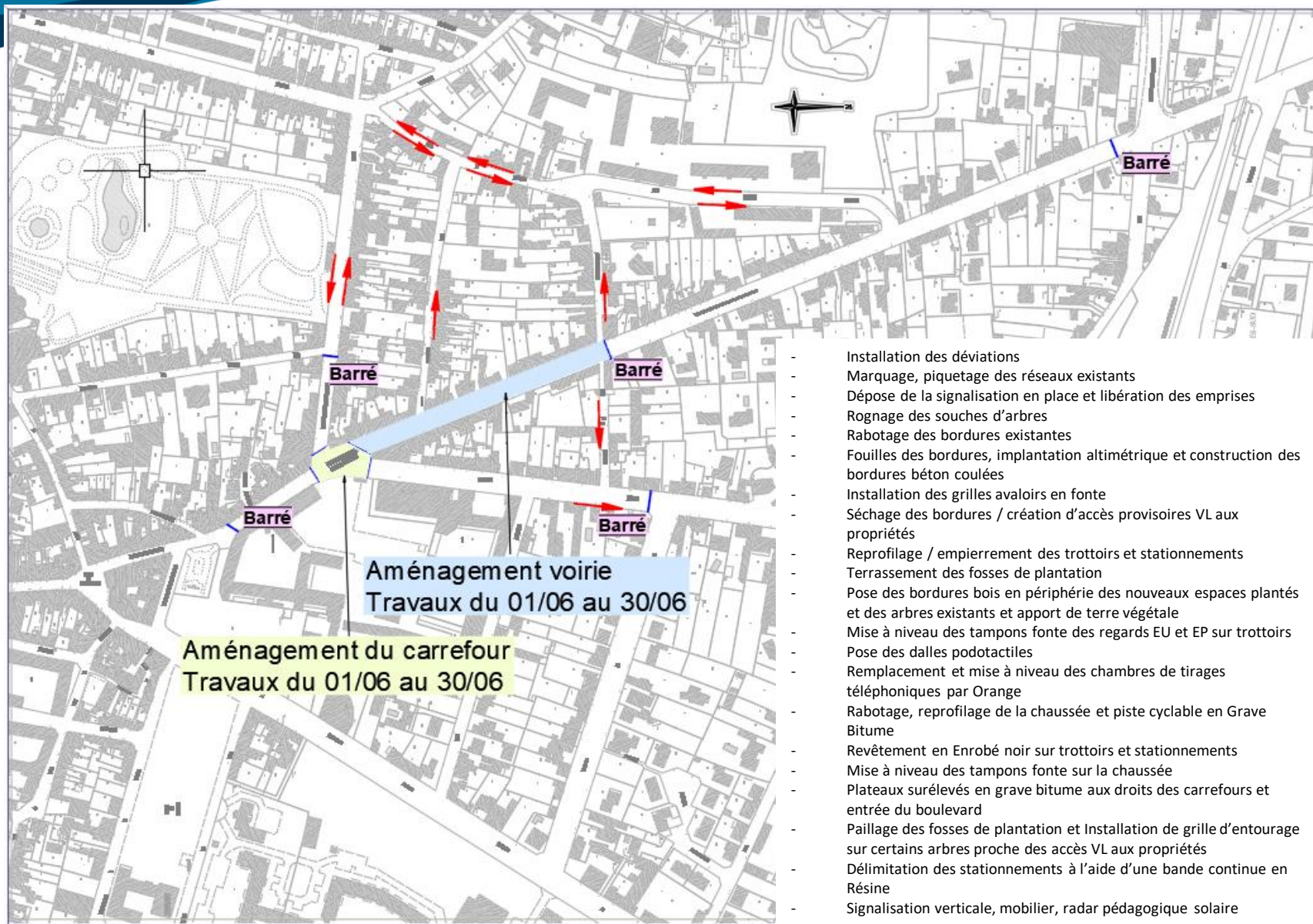


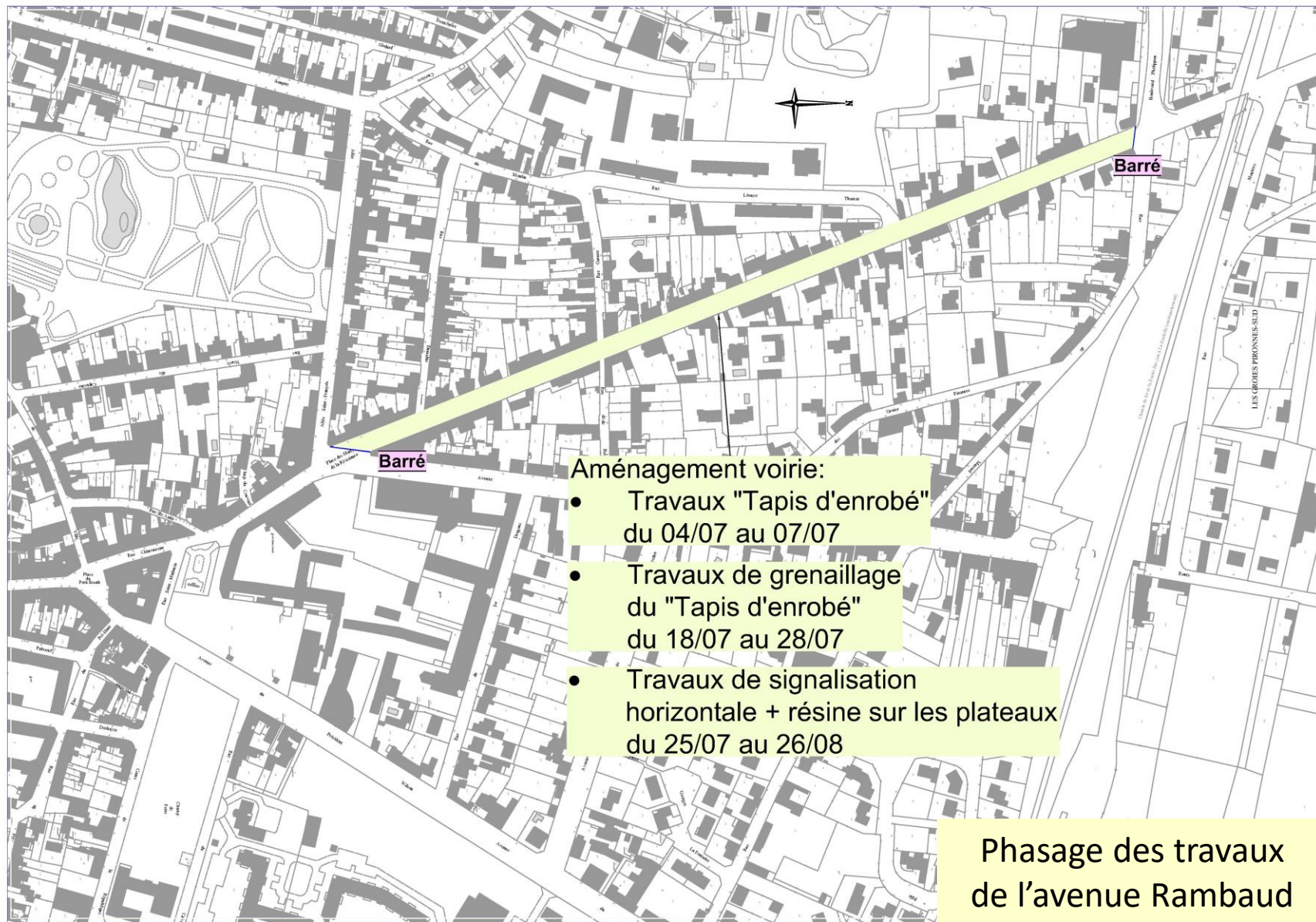
Phase 1

A – Construction des réseaux eaux pluviales









Aménagement voirie:

- Travaux "Tapis d'enrobé" du 04/07 au 07/07
- Travaux de grenailage du "Tapis d'enrobé" du 18/07 au 28/07
- Travaux de signalisation horizontale + résine sur les plateaux du 25/07 au 26/08

Phasage des travaux de l'avenue Rambaud

Phase 1

E – Espaces Verts

